

SVEITARFÉLAGIÐ SKAGASTRÖND



BREYTING Á AÐALSKIPULAGI 2010-2022

SKÝRINGAR :





BYGGÐ

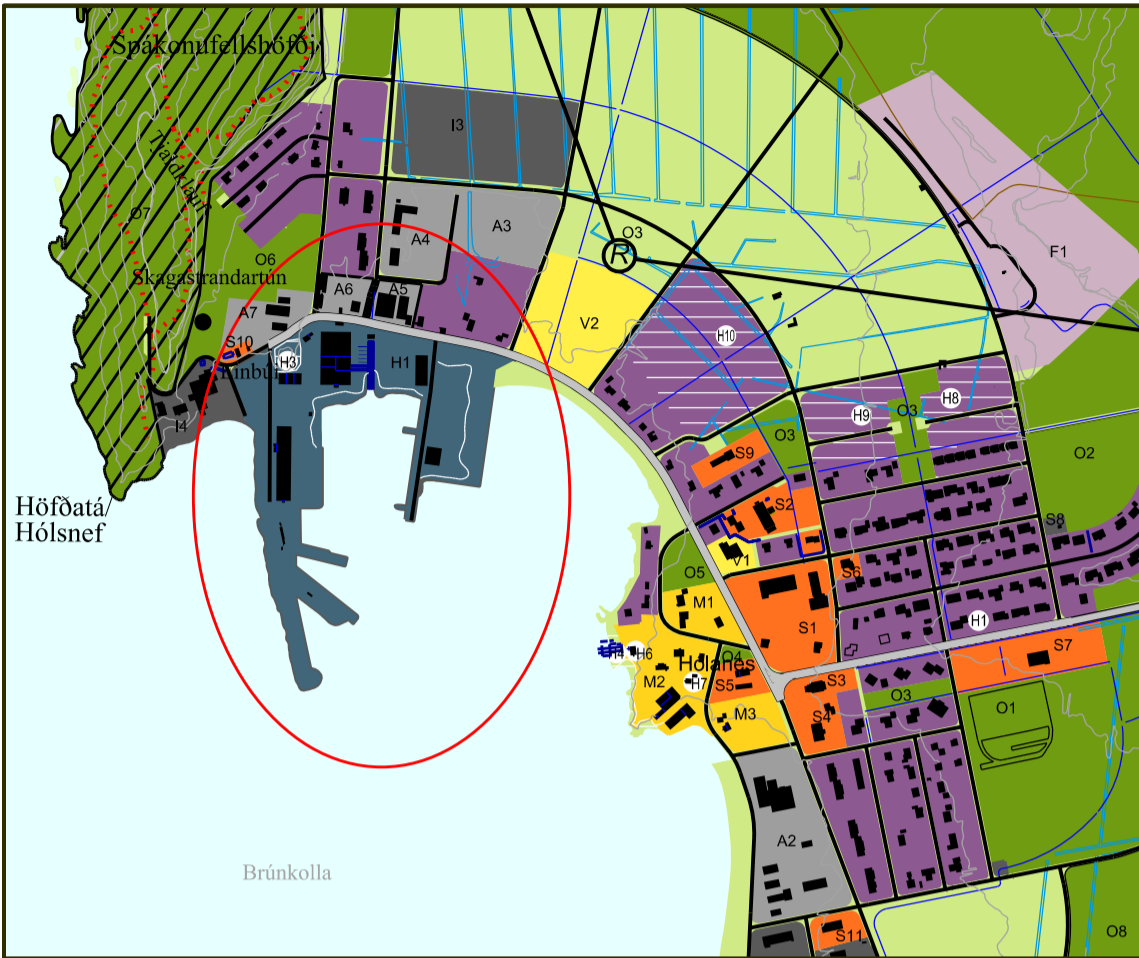
-  Landbúnaðarsvæði
-  Íbúðarsvæði
-  Verslunar- og þjónustusvæði
-  Miðbæjarsvæði
-  Svæði fyrir þjónustustofnanir
-  Athafnasvæði
-  Iðnaðarsvæði
-  Hafnarsvæði
-  Opin svæði til sérstakra nota
-  Óbyggð svæði
-  Svæði fyrir frístundabyggð

VERNDARSVÆÐI

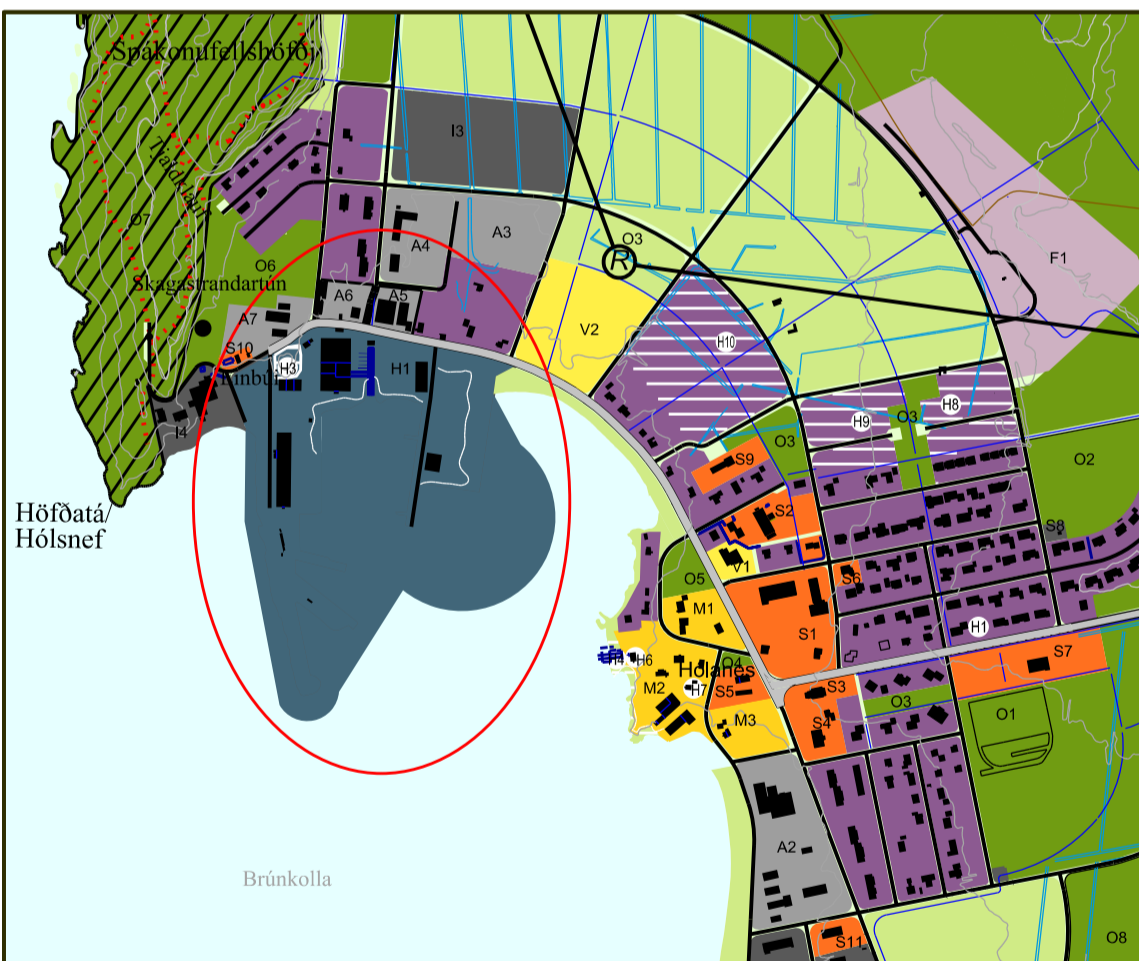
-  Friðlýst svæði skv. Náttúruminjasrá
-  Hverfisverndarsvæði

SAMGÖNGUR

-  Stofnvegir
-  Tengivegir
-  Safngötur og húsagötur (til skýringar)
-  Gönguleiðir (til skýringar)



Gildandi Aðalskipulag Skagastrandar 2010-2022, m.s.br. mkv. 1:10.000.



Breyting á Aðalskipulagi Skagastrandar 2010-2022, dags. 14.03.2018 mkv. 1:10.000.

GREINARGERÐ

Sveitarfélagið Skagaströnd gerir óverulega breytingu á Aðalskipulagi Skagastrandar 2010-2022

skv. 2. mgr. 36. gr. skipulagslaga nr. 123/2010.

Breytingin er gerð til þess að skilgreina hafnarsvæði sveitarfélagsins rýmra en gert er í gildandi aðalskipulagi.

Markmið breytingarinnar er að liðka fyrir smávægilegum framkvæmdum á hafnarsvæðinu án þess að til þurfi að koma breyting á aðalskipulagi.

Inna skilgreiningarinnar er einnig haflötur hafnarinnar.

Aðalskipulagsbreyting þessi sem auglýst hefur verið skv. 2. mgr. 36. gr. skipulagslaga nr. 123/2010 var samþykkt í sveitarstjórn þann _____ 2018

Aðalskipulagsbreyting þessi var staðfest af Skipulagsstofnun þann _____ 2018

AÐALSKIPULAG SKAGASTRANDAR 2010-2022

Breytingaruppdráttur vegna hafnarsvæðis.

Dags: 14.03.2018 | Mkv: 1:10.000 | Teikn: DG | Verk nr: SA36C
Óskar Örn Gunnarsson SFFÍ.

