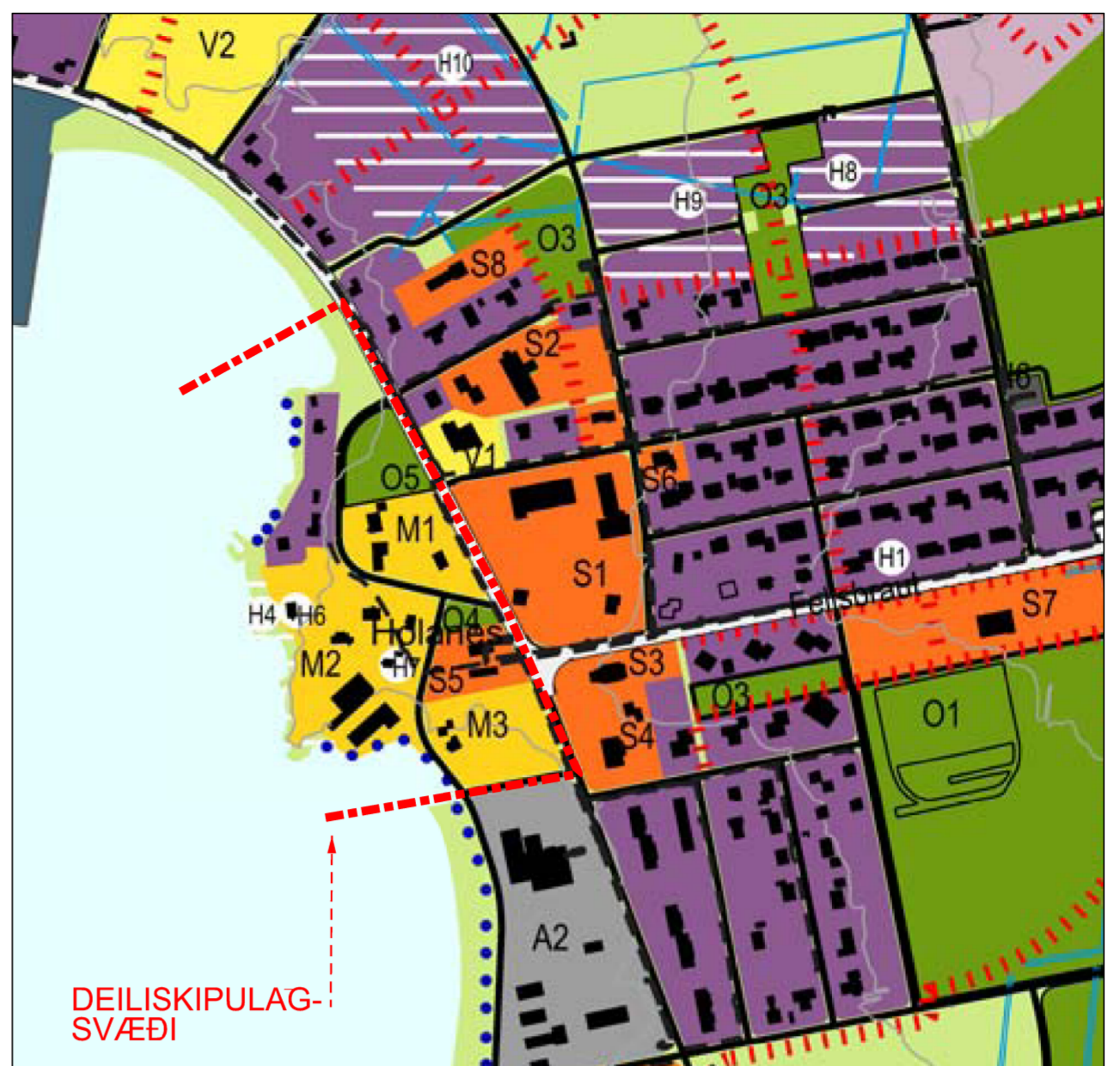
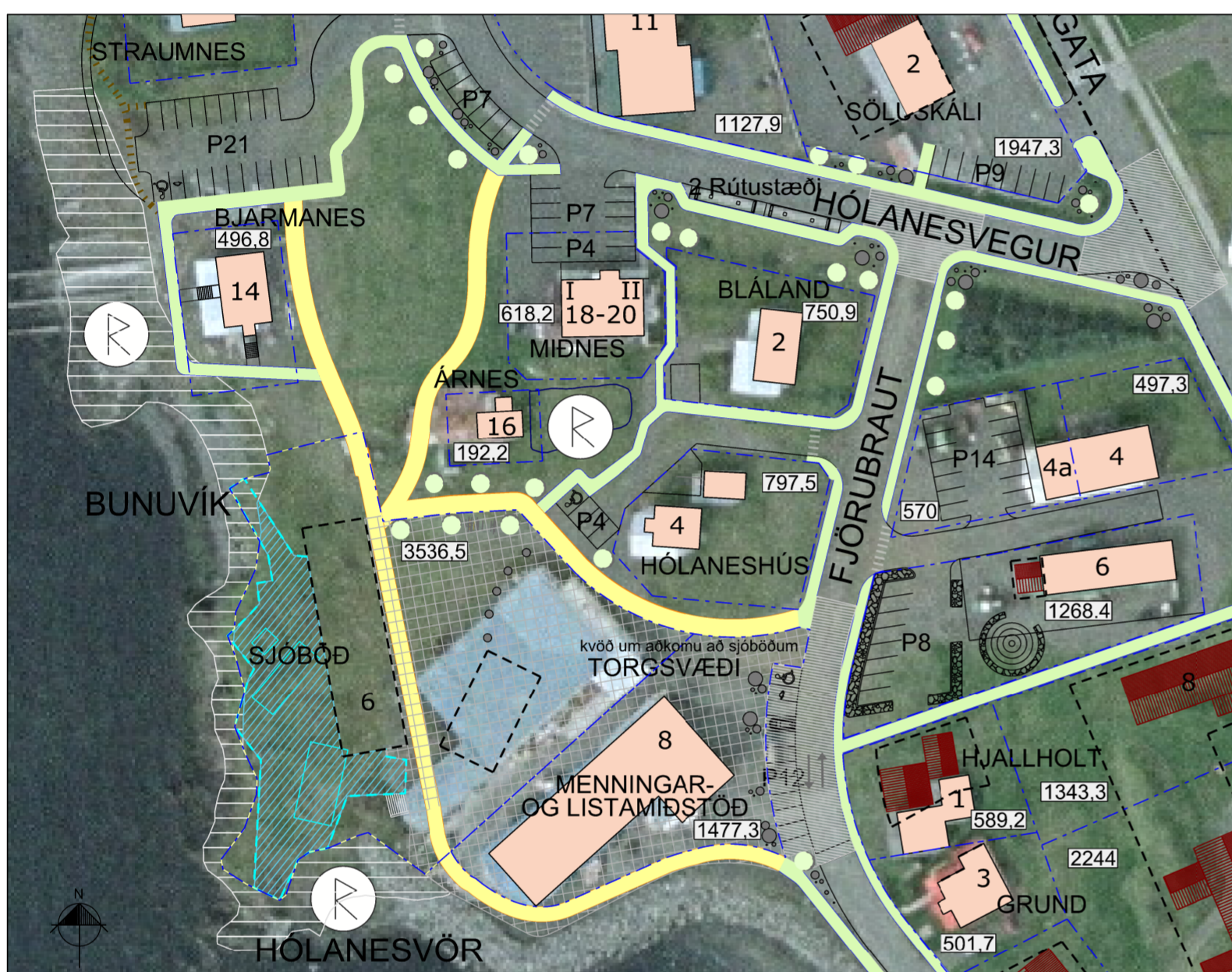




Gildandi deiliskipulag Hólanessvæðis frá 24.01.2012. Mkv 1:1000



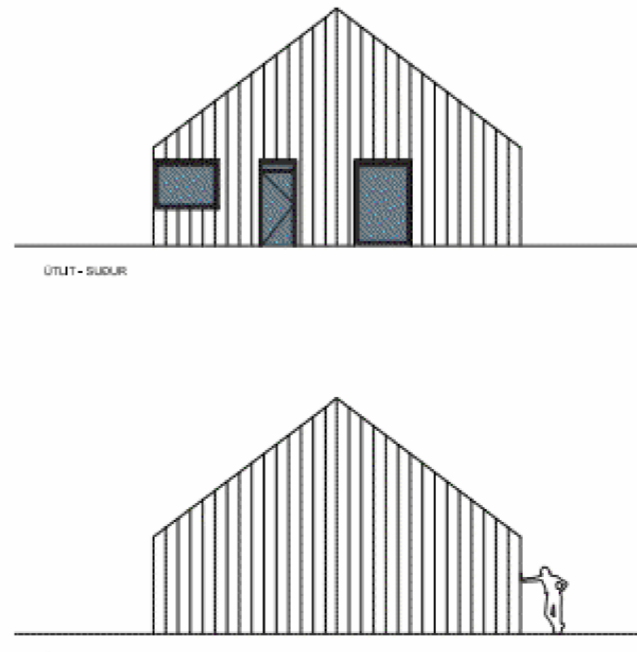

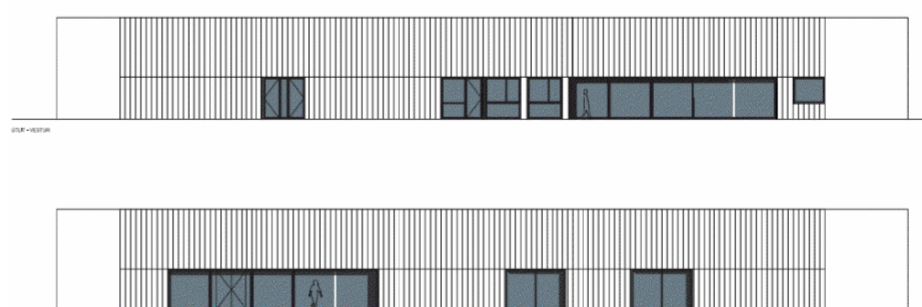
Hluti af aðalskipulagi Sveitarfélagsins Skagastrandar 2010-2022



Tillaga að breytingu á deiliskipulag Hólanessvæðis Mkv 1:1000

SKÝRINGAR

- Mörk skipulagssvæðis
- Lóðamörk
- Byggingareitur nýbygginga
- Núv. hús innan Hólanessvæðis
- Ný hús - eingöngu til skýringar
- Gangstétt / gönguleiðir
- Gönguleið
- Torgsvæði - sérstök meðhöndlun yfirborðs
- Bílastæði og áætlaður fjöldi
- Lóðastærð í fermetrum (m²)
- Hlaðinn veggur
- Trjágróður - eingöngu til skýringar
- Hverfisvernd vegna náttúru- og söguminja
- Minjasvæði
- Lauga og pottasvæði
- Götukassi-sérstök meðhöndlun yfirborðs
- Nýtt torgsvæði-sérstök meðhöndlun yfirborðs
- Götugögn-sérstök meðhöndlun yfirborðs



Skýringarmyndir af mögulegri uppbyggingu og mögulegt útlit.

Deiliskipulagsbreyting þessi sem fengið hefur meðferð í samræmi við ákvæði 1. mgr. 43. gr. skipulagslaga nr. 123/2010, var samþykkt í sveitarstjórn þann _____ 20____.

Tillagan var auglýst frá _____ 20____ með athugasemdafresti til _____ 20____.

Samþykkt deiliskipulagsbreytingarinnar var auglýst í B-deild Stjórnartíðinda þann _____ 20____.

BR. DAGS. BREYTING REKNI. TEKNI.

SKAGASTRÖND
SVEITARFÉLAGIÐ SKAGASTRÖND · TUNBRAUT 1-3 · Sími: 455 2701

LANDMÖTUN · HAMRABORG 12 · 200 KÓPAVOGUR · S. 575 5300 · KT. 561204-2760 · NETF: landmotun@landmotun.is

DEILISKIPULAG HÓLANES
TILLAGA AÐ BREYTINGU Á DEILISKIPULAGI

DEILISKIPULAG - UPPDRÁTTUR

SKIPULAG: ÖÖG / BG
TEIKNAD: BG
SAMÞYKKT
KT.
KÓPAVOGUR
TEKNI. NR.

KVARDI: 1.000
VERKNR.
DMI0006A_D01

DAGS. 2.07.2021
01