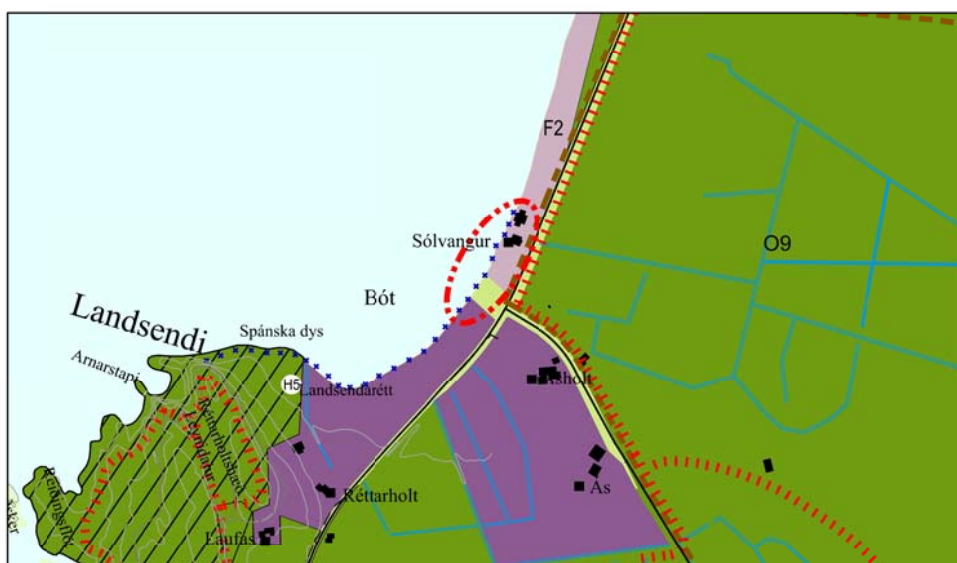




Staðfest aðalskipulag Skagastrandar 2010-2022 frá 8. mars 2011, m.s.br.



Breyting á aðalskipulagi Skagastrandar 2010-2022.











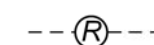

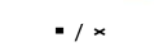


GREINARGERÐ

Sveitarfélagið Skagaströnd gerir óverulega breytingu á Aðalskipulagi Skagastrandar 2010-2022 skv. 2. mgr. 36. gr. skipulagslaga nr. 123/2010. Breytingin er gerð vegna lengingar núverandi sjóvarnar í skipulagi þannig að sjónvörnin nái norður fyrir Sólvang.

Gerð er breyting á þéttbýlisuppdrætti Skagastrandar, ekki er fjallað um sjóvarnir í greinargerð aðalskipulagsins, þær eru einungis sýndar á uppdrætti.

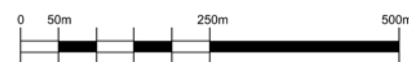
Breytingin felur í sér um 150 m lengingu á þeirri sjónvörn sem er fyrir í áætlun. Sjónvörnin er gerð að beiðni eiganda Sólvangs og samkvæmt mati Samgöngustofu. Breytingunni er ætlað að verja núverandi mannvirki á svæðinu. Mannvirkin eru í eigu íbúa Sólvangs en landið er í eigu sveitarfélagsins. Lega varnarinnar er neðan bakka við húsið á Sólvangi. Sjónræn áhrif sjóvarnar eru lítil þar sem hámarkshæð varna er +5,0 í kóta. Garðurinn verður aldrei hærri en núverandi hæð yfirborðs landmegin við garðinn en sést helst frá sjó. Heildarmagn af grjóti og kjarna er um 2000 m³. Önnur umhverfisáhrif eru óveruleg.

Skýringar

-  Íbúðarsvæði
-  Svæði fyrir frístundabyggð
-  Opin svæði til sérstakra nota
-  Óbyggð svæði innan þéttbýlis neðan 60 m y.s
-  Friðlýst svæði skv. náttúruverndarlögum
-  Hverfisvernd vegna náttúruminja
-  Sjónvörn
-  Aðrir vegir (eingöngu til skýringar)
-  Megin gönguleiðir (lega eingöngu til skýringar)
-  Megin reiðleiðir (lega eingöngu til skýringar)
-  Rastrengur
-  Skurðir
-  Býli / Eyðibýli
-  Mörk skipulagssvæðis/sveitarfélagsmörk
-  Mörk breytingar

Aðalskipulagsbreyting þessi sem auglýst hefur verið skv. 2. mgr. 36. gr. skipulagslaga nr. 123/2010 var samþykkt í sveitarstjórn þann _____ 2013

Aðalskipulagsbreyting þessi var staðfest af Skipulagsstofnun þann _____ 2013



Breyting eftir yfirlit Skjúlagsstofnunar 6.11.2013

Aðalskipulag Skagastrandar 2010-2022



BREYTINGARUPPDRÁTTUR

Dags: 16. 10. 2013 | Mkv: 1.10.000 | Teikn:mó
 Yngvi Þór Loftsson og Margrét Ólafsdóttir

Teikn. nr:	Breytt
Verk nr: SA36A	
Hannað:	